












-  **Wiesenbrüter**
Ziel: Entwicklung und Optimierung des Lebensraums von Wiesenvogelarten
-  **Quellen**
Ziel: Erhalt und Optimierung
-  **Fließgewässer**
Ziel: Gewässerverbund / Gewässerentwicklung entwickeln und optimieren
-  **Magerstandort**
Ziel: Erhalt und Entwicklung
-  **Feuchtbiotop**
Ziel: Erhalt und Entwicklung

Legende

-  **Gemeindegebietsgrenze**
-  **Flächen mit besonders hoher Bedeutung für Naturhaushalt und Landschaftsbild**
(Quelle: ABSP Schwerpunktgebiete und eigene Erhebung)
-  **1**
Trockenstandorte
Erhalt, Entwicklung und Pflege trocken-warmer Säume, Magerrasen und Trockenwälder
-  **2**
Kulturlandschaft
Erhalt, Entwicklung und Pflege von Hecken, Streuobst, mageren Wiesen, Feuchtwiesen
-  **3**
Auen
Erhalt, Entwicklung und Pflege von Auwäldern, Feucht- und Extensivwiesen
-  **4**
Agrarlandschaft
Flächen mit geringer Strukturvielfalt; Aufwertung und Vernetzungsstrukturen; extensive Nutzung an Dolinenstandorten

Kartengrundlage: DTK 1:25.000
Geobasisdaten © Bayerische Vermessungsverwaltung 2018



Stadt Ebermannstadt

FLÄCHENNUTZUNGS- UND LANDSCHAFTSPLAN

Landschaftsentwicklungskonzept **4**

maßstab: 1: 35.000 bearbeitet: mw / ck / lb
datum: 30.01.2023 ergänzt:

TEAM 4 Bauernschmitt • Wehner
Landschaftsarchitekten + Stadtplaner PartGmbH
90491 nürnberg oedenberger str. 65 tel 0911/39357-0 fax 39357-99
www.team4-planung.de info@team4-planung.de

