



### Legende






-  Gemeindegebietsgrenze
-  Schwerpunktgebiete nach dem Arten- und Biotopschutzprogramm Bayern (ABSP)

### Pflanzen- und Tierarten - Einzelnachweise\*

-  Pflanzen und Pilze
-  Vögel
-  Fledermäuse
-  Insekten
-  Reptilien
-  Amphibien
-  Krebstiere





\* Bewertungen nach der Artenschutzkartierung (ASK), Stand 2016

### Pflanzen- und Tierarten\*\*

-  Nachweis landesweit bedeutsamer Arten
-  Nachweis überregional bedeutsamer Arten
-  Nachweis regional bedeutsamer Arten
-  Nachweis landkreisbedeutsamer Arten
-  Nachweis lokal bedeutsamer Arten

\*\* Bewertungen nach dem Arten- und Biotopschutzprogramm (ABSP) d. Lkr. Nürnberger Land, Stand 2008

### ABSP-Flächen\*\*

-  lokal bedeutsam
-  regional bedeutsam
-  überregional bedeutsam
-  landesweit bedeutsam

Datenquelle: © Bayerisches Landesamt für Umwelt 2018  
 Kartengrundlage: DTK 1:25.000  
 Geobasisdaten © Bayerische Vermessungsverwaltung 2018



## Stadt Ebermannstadt FLÄCHENNUTZUNGS- UND LANDSCHAFTSPLAN

Tiere und Pflanzen

8

maßstab: 1: 35.000 bearbeitet: mw / ck / lb  
 datum: 30.01.2023 ergänzt:

**TEAM 4 Bauernschmitt • Wehner**  
 Landschaftsarchitekten + Stadtplaner PartGmbH  
 90491 nürnberg oedenberger str. 65 tel 0911/39357-0 fax 39357-99  
 www.team4-planung.de info@team4-planung.de

